



**ABAK Sp. z o. o.**  
ul. Zglenickiego 42, bud. K, pok. 10, 09-411 Płock

tel. + 48 505 998 161  
email: [abak.pracownia@gmail.com](mailto:abak.pracownia@gmail.com)  
[www.abakpracownia.pl](http://www.abakpracownia.pl)

REGON 365373474  
KRS 0000635761  
NIP 7743230333

Inwestycja:

## **Budowa dwóch odgałęzień kanalizacji sanitarnej w ulicy Płockiej w Sierpcu -odcinki S3-K1, S3-K2 na działce numer ewidencyjny 1503/4 w ciągu DW541**

Stadium: **Czasowa organizacja ruchu**

Egzemplarz: **z 2**

Inwestor: **Miejskie Przedsiębiorstwo Gospodarki Komunalnej "EMPEGEK" w Sierpcu Sp. z o.o.  
ul. Konstytucji 3 Maja 48 09-200 Sierpc**

Biuro projektów: **Abak Sp. z o.o.  
ul. Zglenickiego 42, bud. K, pok. 10, 09-411 Płock**

Adres inwestycji: **miasto Sierpc, powiat sierpecki, woj. mazowieckie**

Obręby i numery działek obejmujące obszar inwestycji:  
1503/4 – obręb Sierpc,

<u>Zespół projektowy</u>	<u>Imię i nazwisko</u>	<u>Nr uprawnień</u>	<u>Branża</u>	<u>Podpis</u>
Opracowujący:	<b>Maciej Pawlak</b>		<b>drogowa.....</b>	
Projektant:	<b>Tomasz Piłat</b>	<b>MAZ/0599/PWBD/18</b>	<b>drogowa.....</b>	

# I. Spis zawartości

I.	Spis zawartości.....	2
II.	Część opisowa.....	3
1	Przedmiot inwestycji.....	4
2	Forma architektoniczna i funkcja obiektu, sposób jego dostosowania do krajobrazu i otaczającej zabudowy.....	4
2.1	Lokalizacja i zakres rozwiązań funkcjonalno - drogowych przedsięwzięcia.....	4
2.2	Projektowane zagospodarowanie terenu.....	4
3	Sposób zapewnienia bezpieczeństwa ludzi i mienia.....	4
4	Organizacja ruchu.....	5
III.	Część rysunkowa.....	8
Rys. 1.	Plan orientacyjny.....	9
Rys. 2.	Plany sytuacyjne z organizacją ruchu.....	10
IV.	Opinie i uzgodnienia.....	17
1.	Opinia Mazowieckiego Zarządu Dróg Wojewódzkich w Warszawie.....	18
2.	Opinia Zarządu Dróg Powiatowych w Sierpcu.....	19
3.	Opinia Starosty Sierpeckiego.....	20
4.	Opinia Burmistrza Miasta Sierpca.....	21
5.	Opinia Komendy Wojewódzkiej Policji w Radomiu.....	22
6.	Opinia Komendy Powiatowej Policji w Sierpcu.....	23

## **II. Część opisowa**

Inwestycja:

# **Budowa dwóch odgałęzień kanalizacji sanitarnej w ulicy Płockiej w Sierpcu -odcinki S3-K1, S3-K2 na działce numer ewidencyjny 1503/4 w ciągu DW541**

## **Opis techniczny**

### **1 Przedmiot inwestycji**

Przedmiotem inwestycji jest projekt dwóch odgałęzień kanalizacji sanitarnej w ulicy Płockiej w Sierpcu -odcinki S3-K1, S3-K2 na działce numer ewidencyjny 1503/4.

### **2 Forma architektoniczna i funkcja obiektu, sposób jego dostosowania do krajobrazu i otaczającej zabudowy**

#### **2.1 Lokalizacja i zakres rozwiązań funkcjonalno - drogowych przedsięwzięcia**

Projektowane odcinki kanalizacji sanitarnej znajdują się w miejscowości Sierpc przy ul. Płockiej w ciągu drogi wojewódzkiej DW541 km. 88+020-88+024 i DW560 dz. Nr ewid.1503/4. Drogi wojewódzkie posiadają klasę techniczną G, obustronnie wyniesione krawężniki oraz obustronne chodniki. Chodniki znajdują się bezpośrednio przy krawędzi jezdni, szerokość chodnika po lewej stronie drogi wynosi 1,0m a po prawej 2,2m.

Na przedmiotowym odcinku drogi wojewódzkiej przeważa ruch lokalny mieszkańców. SDR w 2015 roku wyniósł 6164 poj./dobę. W strukturze rodzajowej większość pojazdów stanowiły samochody osobowe - 5621 poj./dobę.

#### **2.2 Projektowane zagospodarowanie terenu**

Przedsięwzięcie inwestycyjne, jakim jest budowa dwóch odgałęzień kanalizacji sanitarnej w Sierpcu obejmuje budowę w pasie drogi wojewódzkiej studni S-3 na istniejącym kanale wraz z dwoma odcinkami kanalizacji sanitarnej S3-K1 oraz S3-K2 z rur PCV160 o długościach odpowiednio 5,2m oraz 7,0m (na wysokości działek 1170 i 998/3).

### **3 Sposób zapewnienia bezpieczeństwa ludzi i mienia**

Podstawowym zagrożeniem jest konieczność wykonywania prac budowlanych w miejscu, w którym odbywa się ruch pieszy i kołowy. Z tego względu należy dostosować organizację ruchu do wykonanego przez projektanta projektu czasowej organizacji ruchu zatwierdzonego u zarządcy drogi.



Budowa odcinków kanalizacji sanitarnej w tym w szczególności studni kanalizacyjnej wymaga zamknięcia drogi wojewódzkiej dla ruchu kołowego, a ruch pieszych powinien się odbywać istniejącym chodnikiem.

Przed przystąpieniem do prac budowlanych należy dokładnie zapoznać się z projektem, przeszkolić pracowników z zakresu BHP oraz udzielać codziennie instruktażu. Wszystkich pracowników wyposażyć w kamizelki ostrzegawcze, rękawice robocze i dbać o stan używalności środków ochrony osobistej. Każdą grupę pracowników wyposażyć w telefon komórkowy oraz apteczkę ze środkami do udzielania pierwszej pomocy.

Otwarte wykopy zabezpieczyć i ogrodzić w sposób uniemożliwiający wejście osób postronnych .

#### **4 Organizacja ruchu**

Na podstawie niniejszej dokumentacji wykonawca ustali dokładny termin rozpoczęcia robót i uzyska zgodę na zajęcie pasa drogowego u zarządcy drogi. Wstępnie planuje się wprowadzenie organizacji ruchu w miesiącu lipcu. Szacowany czas realizacji robót i obowiązywania czasowej organizacji ruchu wynosi 2 dni. **W celu maksymalnego ograniczenia utrudnień prace będą prowadzone w sobotę i niedzielę w porze dziennej i nocnej**

Celem nadrzędnym wprowadzenia oznakowania na czas robót jest zapewnienie bezpieczeństwa ruchu drogowego, bezpieczeństwa pracowników prowadzących roboty oraz maksymalnej płynności ruchu (efektywności organizacji ruchu).

Oznakowanie na czas robót należy wykonać i ustawić zgodnie z wymogami rozporządzenia Ministra Infrastruktury z dnia 3 lipca 2003 r. w sprawie szczegółowych warunków technicznych dla znaków i sygnałów drogowych oraz urządzeń bezpieczeństwa ruchu drogowego i warunków ich umieszczania na drogach (Dz. U. Nr 220, poz. 2181, z późn. zm.).

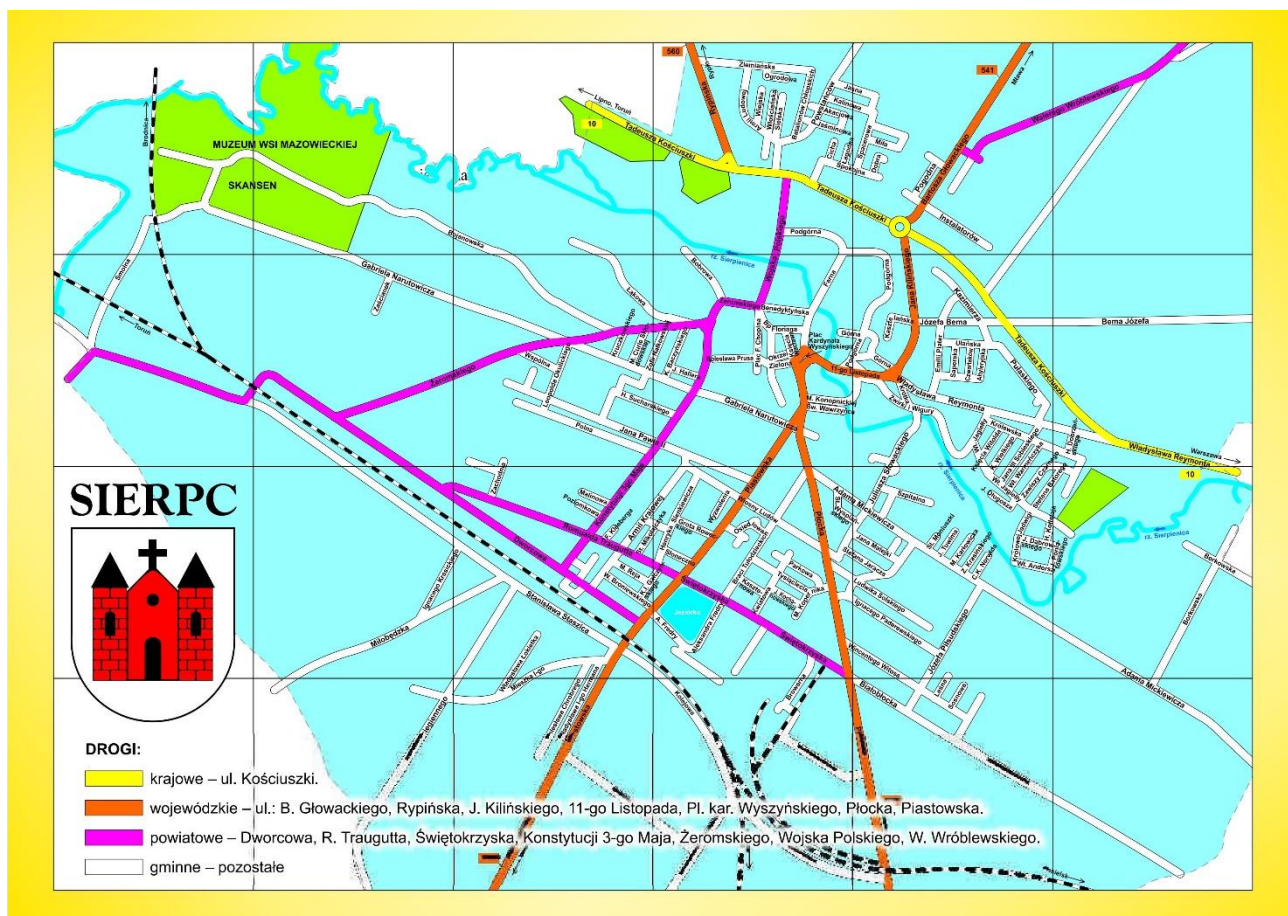
Znaki stosowane do oznakowania robót muszą być o jedną grupę wielkości większe, niż stosowane na danym odcinku drogi. W zastosowanym na czas robót oznakowaniu i urządzeniach bezpieczeństwa ruchu drogowego lica znaków (tablic) powinny być wykonane z folii odblaskowej typu 2 albo folii pryzmatycznej.

##### **Organizacja ruchu dla pojazdów samochodowych**

Technologia i miejsce prowadzenia robót wymaga prowadzenia prac przy całkowitym zamknięciu drogi dla pojazdów kołowych. W związku z powyższym projekt przewiduje zamknięcie DW541 w ciągu ul. Płockiej na odcinku od skrzyżowania z ulicą Gabriela Narutowicza do Placu Wyszyńskiego tj. od km. 87+944-88+140. Objazd zostanie poprowadzony ulicami Gabriela Narutowicza, Konstytucji 3 Maja, Stefana Żeromskiego, Placem Fryderyka Chopina i ulicą Zieloną.

Ulice Konstytucji 3 Maja i Stefana Żeromskiego są drogami kategorii powiatowej, natomiast ulice Gabriela Narutowicza, Zielona oraz Plac Fryderyka Chopina są drogami kategorii gminnej.

Poniżej przedstawiono mapę Sierpca z podziałem dróg na kategorie:



Planuje się poprowadzenia objazdu przy włączonej sygnalizacji świetlnej i pozostawieniu obecnych programów sygnalizacji. Przy obniżonym weekendowym ruchu pojazdów umożliwi to optymalne poprowadzenie ruchu w każdym kierunku bez konieczności zmian pierwszeństwa ruchu na skrzyżowaniach, oraz **zachowaniu maksymalnego bezpieczeństwa ruchu drogowego**

Wyłączenie sygnalizacji świetlnej, szczególnie przy skrzyżowaniach z DW541 i DW560 będzie powodować utrudniony ruch w niektórych relacjach, a idąca za tym zmiana pierwszeństwa na skrzyżowaniach może spowodować zmniejszenie BRD i wzrost prawdopodobieństwa stłuczek i wypadków mogących w sposób znaczący utrudnić ruch na objeździe (ogromna większość ruchu to ruch lokalny - kierowcy często jeżdżący „na pamięć”). Zmiana programu sygnalizacji świetlnej przy ruchu weekendowym i przy krótkim 2 dniowym odjeździe też nie daje gwarancji znaczącej poprawy przepustowości. **Ponieważ istniejące programy sygnalizacji świetlnej działają bardzo sprawnie, proponuje się je pozostawić podczas zmiany organizacji ruchu.**

Ruch drogowy na wyłączonym z ruchu odcinku drogi zostanie zamknięty za pomocą zastaw drogowych U-20b i znaków B-1 Na trasie objazdu ustawiono znaki F-8 i F9 kierujące pojazdy. Na wyjazdach z ulic M. Konopnickiej oraz Św. Wawrzyńca (ulice na odcinki zamkniętej ulicy Płockiej) ustawiono znaki B-22

## **Organizacja ruchu dla pieszych**

Ruch pieszych podzielono na dwa etapy:

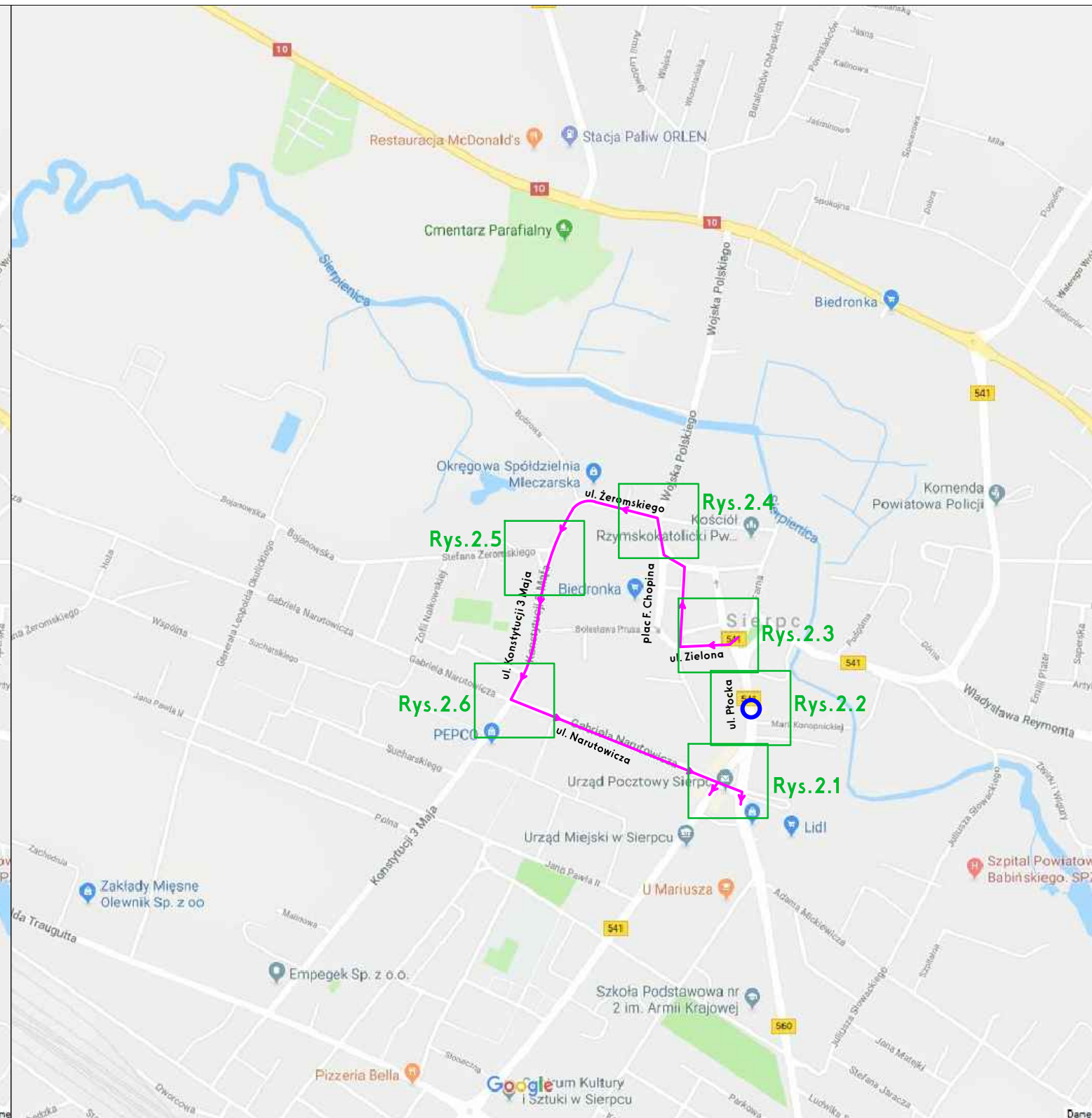
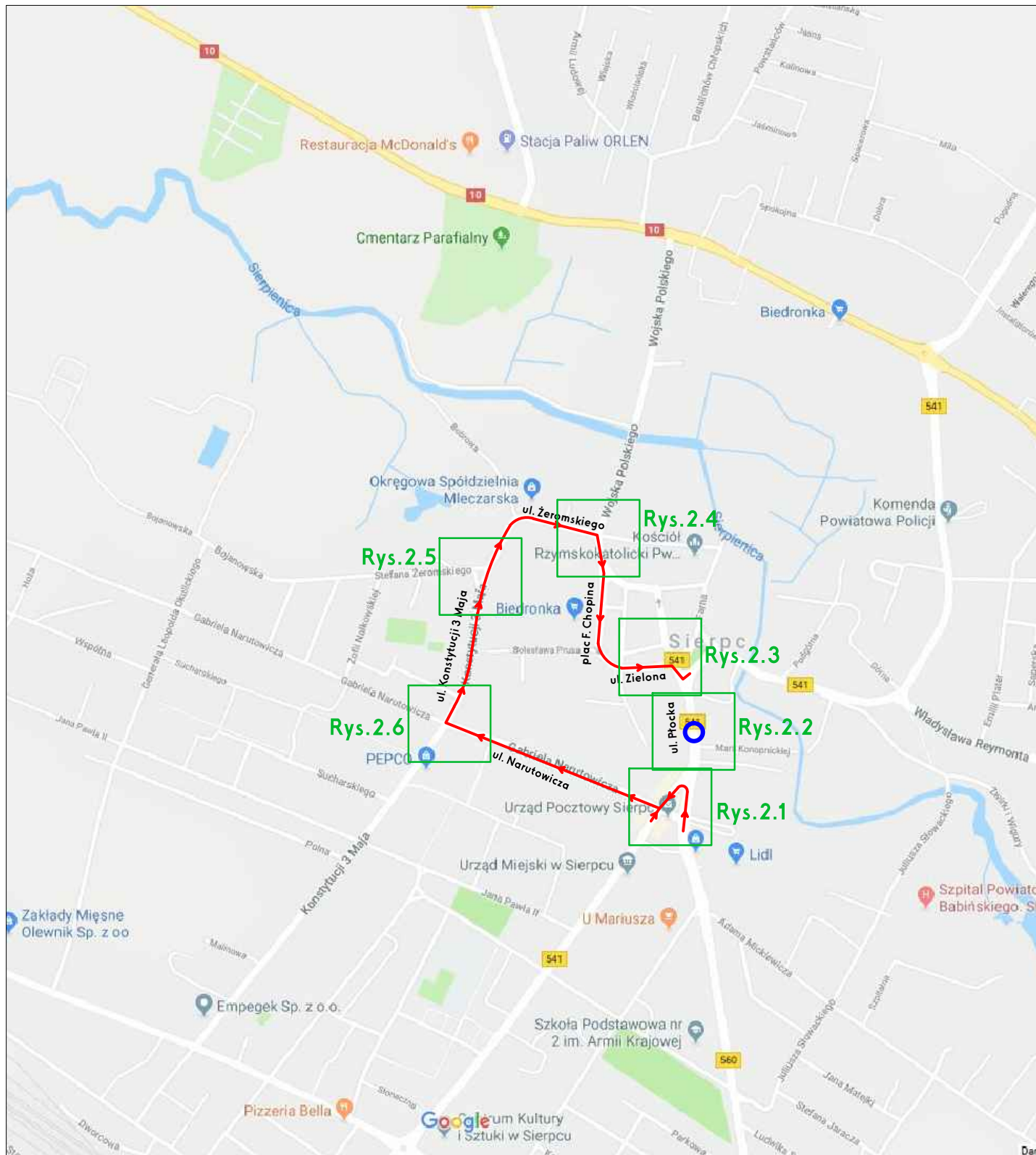
W I etapie (prace budowlane będą obejmowały ustawienie studni S3 oraz odcinek kanalizacji S3-K1) zamknięty zostanie chodnik po prawej stronie drogi. Chodnik pomiędzy dwoma przejściami dla pieszych (przed i za robotami) zostanie zamknięty za pomocą podwójnych zastaw drogowych U-20c oraz znaków B-41. W bezpośrednim sąsiedztwie wykopu ruch pieszych zostanie dodatkowo odgradzony od wykopu zastawą drogową U-20a.

W II etapie (prace budowlane będą obejmowały odcinek kanalizacji S3-K2) zamknięty zostanie chodnik po lewej stronie drogi. Chodnik pomiędzy dwoma przejściami dla pieszych (przed i za robotami) zostanie zamknięty za pomocą podwójnej zastawy drogowej U-20c oraz znaków B-41. W bezpośrednim sąsiedztwie wykopu ruch pieszych zostanie dodatkowo odgradzony od wykopu zastawą drogową U-20a.




Szczegółowe rozwiązanie organizacji ruchu na czas budowy kanalizacji sanitarnej pokazano na załączonych rysunkach.

### **III. Część rysunkowa**






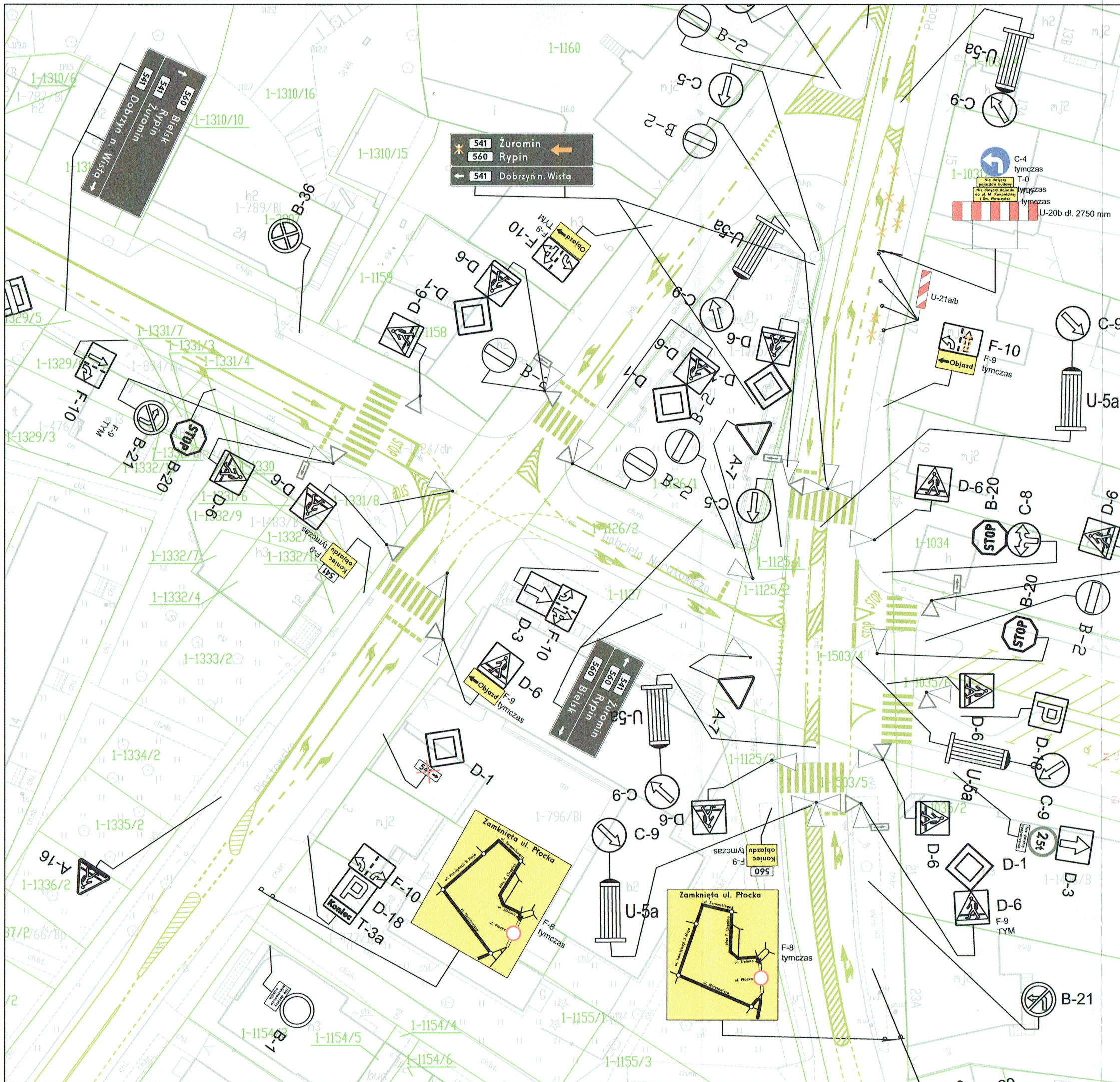
**Legenda:**

-  - trasa projektowanego objazdu w kierunku północnym
-  - trasa projektowanego objazdu w kierunku południowym
-  - miejsce prowadzonych robót

Uwagi:  
Czasowa organizacja ruchu na Rys. 2.2 w dwóch etapach

Wykonawca: ABAK Sp. z o.o. ul. Zglenickiego 42, bud. K, pok. 10, 09-411 Płock			
Inwestor: Miejskie Przedsiębiorstwo Gospodarki Komunalnej "EMPEGEK" ul. Konstytucji 3-go Maja 48, 09-200 Sierpc			
Nazwa inwestycji: Budowa 2 odgałęzień sieci kanalizacji sanitarnej w ulicy Plockiej w Sierpcu, odcinki S3-K1, S3-K2 na działce nr ewid 1503/4			
Adres inwestycji: Sierpc, ul. Plocka, dz. ewid. nr: 1503/4, obręb 0001			
Tytuł rysunku: <b>Plan orientacyjny</b>			
Stanowisko	Imię, nazwisko i nr uprawnień	Podpis	Data:
	Maciej Pawlak		marzec 2019
Projektant	Tomasz Piłat, MAZ/0599/PWBD/18		Skala
Specjalność:	drogowa	Stadium: Czasowa organizacja ruchu	Rys. nr
			1:10000
			<b>1</b>





- Legenda:**
- 6037/9 - granice i numery działek ewidencyjnych
  - - projektowane przyłącze kanalizacyjne
  - - istniejące oznakowanie poziome
  - \* - oznakowanie poziome do przekreślenia na czas robót
  - D-1 - istniejące oznakowanie pionowe
  - B-22 - oznakowanie pionowe do ustawienia na czas robót
  - F-10 - oznakowanie pionowe do zakrycia na czas robót
  - U-5a - oznakowanie pionowe do zmiany na czas robót

**Uwagi:**  
 -projektowane zmiany na oznakowaniu pionowym oraz skreślenia oznakowania pionowego i poziomego wykonać za pomocą taśmy pomarańczowej o szerokości 75 mm  
**ZATWIERDZENIE** Nr NI-D-1.8022.2.4352015.kk  
 30/06/2020

Zatwierdzam do realizacji czasową organizację ruchu w całości w części bez zmian - po wprowadzeniu zmian. Niniejszą organizację ruchu należy wprowadzić do dnia ...

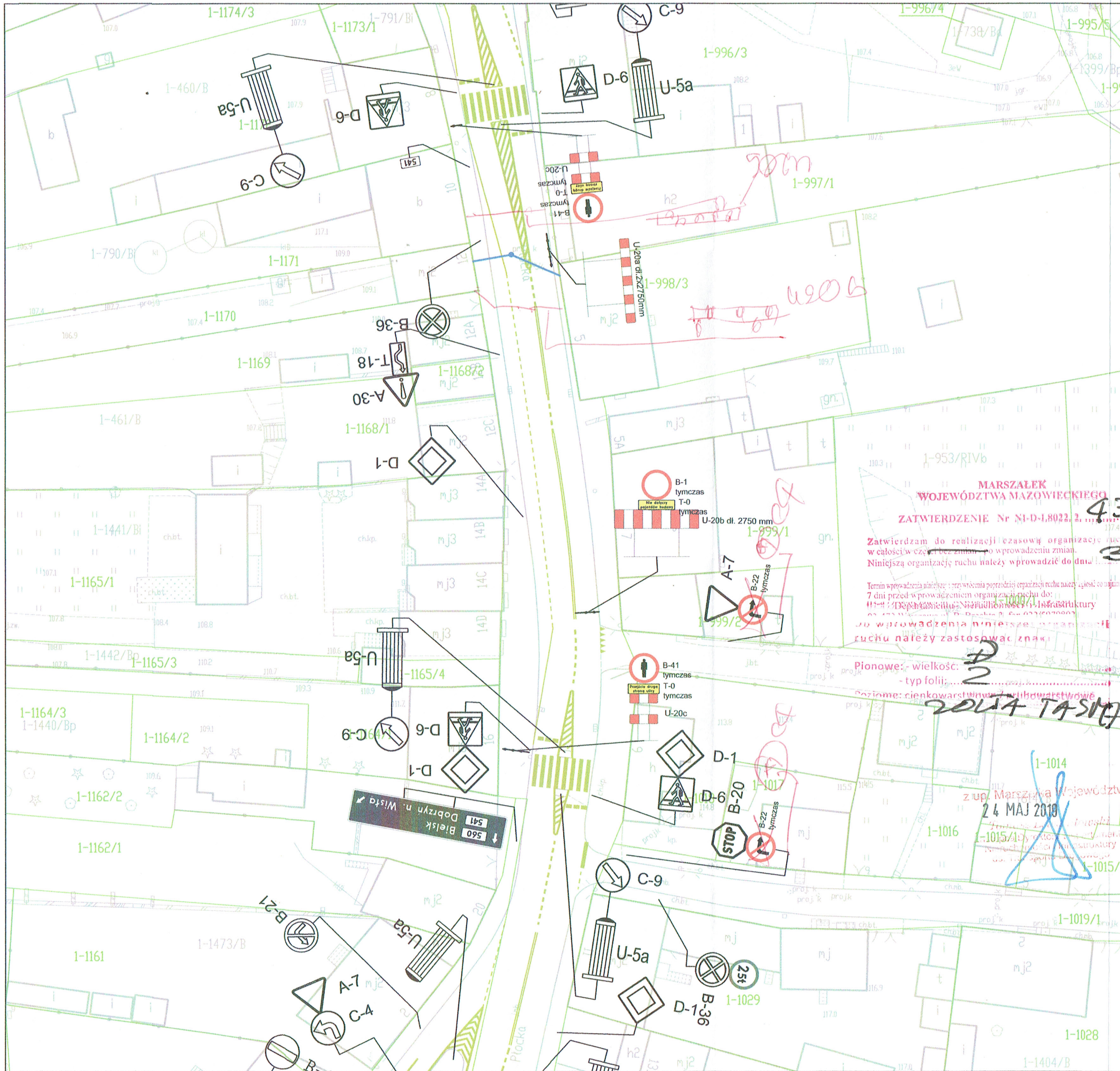
Termin wprowadzenia niniejszej organizacji ruchu należy zgłosić co najmniej na 7 dni przed wprowadzeniem organizacji ruchu do: **Urząd Miejski w Sierpcu, Wydział Inżynierii i Infrastruktury**, ul. Wolności 1, 87-100 Sierpc, tel. 41 73 70 90 00

Do wprowadzenia niniejszej organizacji ruchu należy zastosować znaki:

Pionowe: - wielkość: **P 2**  
 - typ folii: **N**  
**ZOLTA PASKA**  
 24 MAJ 2019  
 Zespół Marszałkowski Województwa  
 Tomasz Ł. Jędrzejewski

Wykonawca: ABAK Sp. z o. o. ul. Zglenickiego 42, bud. K, pok. 10, 09-411 Płock			
Inwestor: Miejskie Przedsiębiorstwo Gospodarki Komunalnej "EMPEGEK" ul. Konstytucji 3-go Maja 48, 09-200 Sierpc			
Nazwa inwestycji: Budowa 2 odgałęzień sieci kanalizacji sanitarnej w ulicy Płockiej w Sierpcu, odcinki S3-K1, S3-K2 na działce nr ewid 1503/4			
Adres inwestycji: Sierpc, ul. Płocka, dz. ewid. nr: 1503/4, obręb 0001			
Tytuł rysunku: <b>Czasowa organizacja ruchu</b>			
Stanowisko	Imię, nazwisko i nr uprawnień	Podpis	Data:
Opracowujący	Maciej Pawlak	<i>Maciej Pawlak</i>	marzec 2019
Projektant	Tomasz Piłat, MAZ0599/PWB/D/18	<i>T. Piłat</i>	Skala
Specjalność:	drogowa	Stadium: Czasowa organizacja ruchu	Rys. nr
		1:500	<b>2.1</b>





- Legenda:**
- 6037/9 - granice i numery działek ewidencyjnych
  - projektowane przyłącze kanalizacyjne
  - istniejące oznakowanie poziome
  - oznakowanie poziome do przekreślenia na czas robót
  - D-1 ist - istniejące oznakowanie pionowe
  - B-22 tymczas - oznakowanie pionowe do ustawienia na czas robót
  - oznakowanie pionowe do zakrycia na czas robót
  - oznakowanie pionowe do zmiany na czas robót

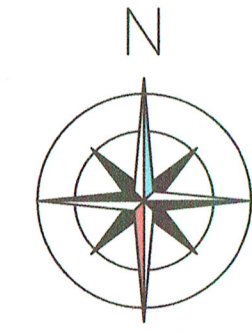
Uwagi:  
 -projektowane zmiany na oznakowaniu pionowym oraz skreślenia oznakowania pionowego i poziomego wykonać za pomocą taśmy pomarańczowej o szerokości 75 mm

MARSZAŁEK  
 WOJEWÓDZTWA MAZOWIECKIEGO  
**ZATWIERDZENIE** Nr NI-D-1.8022.2...  
 431.2019.KR  
 30/06/2020

Zatwierdzam do realizacji czasową organizację ruchu w całości w części bez zmian po wprowadzeniu zmian. Niniejszą organizację ruchu należy wprowadzić do dnia...  
 Termin wprowadzenia niniejszej organizacji ruchu należy zgłosić co najmniej na 7 dni przed wprowadzeniem organizacji ruchu do: Urzędu Marszałkowskiego Województwa Mazowieckiego - Infrastruktury ul. Włocławek 10, 09-100 Włocławek, tel. 24 62 24 24 24  
 Po wprowadzeniu niniejszej organizacji ruchu należy zastosować znaki:  
 Pionowe: - wielkość: #2  
 - typ folii: ...  
 Poziome: cienkowarstwowe z grubowarstwowym

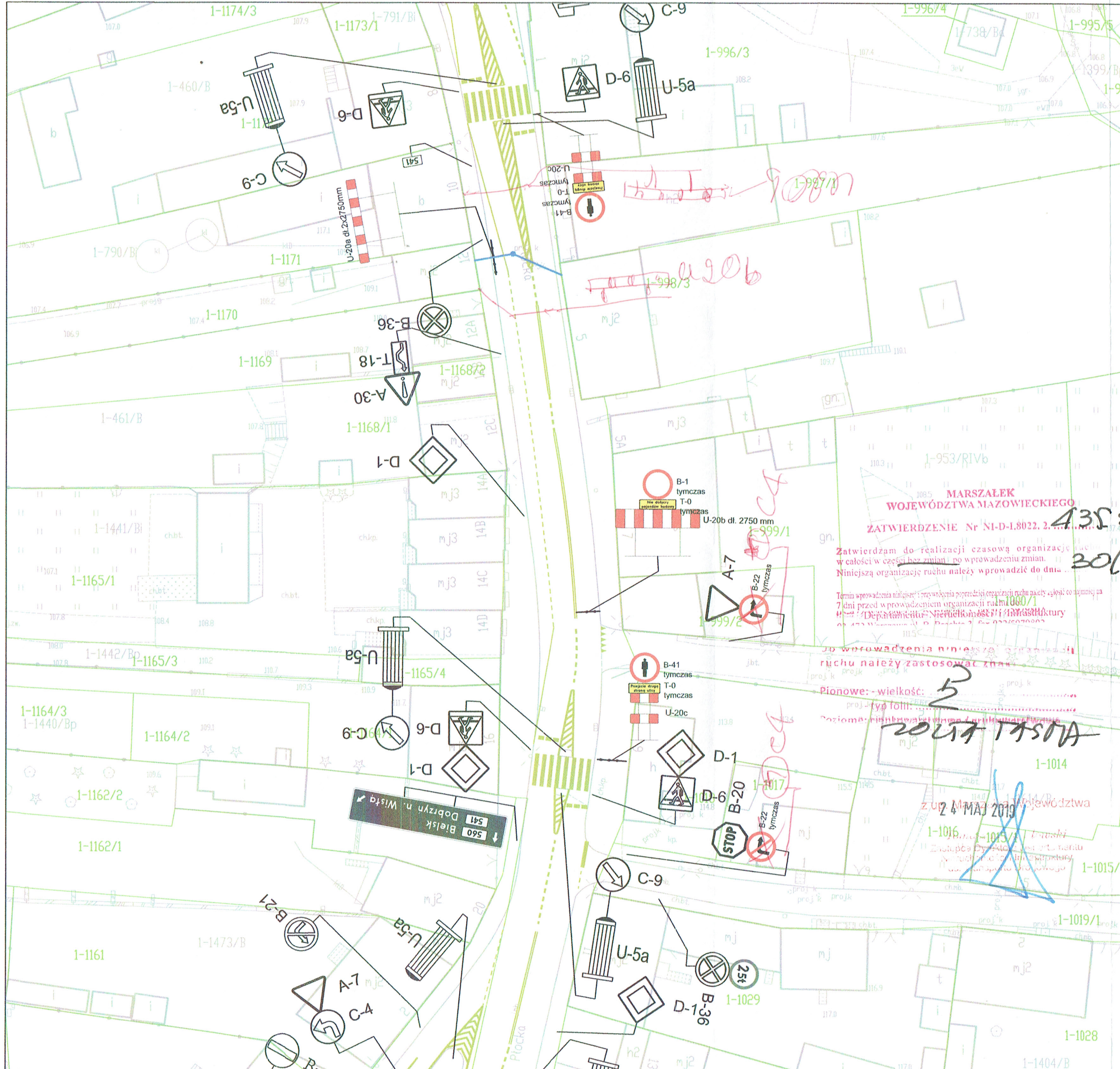
20 LATA TAŚM

z up. Marszałka Województwa  
 24 MAJ 2019



Wykonawca:	ABAK Sp. z o. o., ul. Zglenickiego 42, bud. K, pok. 10, 09-411 Płock		
Investor:	Miejskie Przedsiębiorstwo Gospodarki Komunalnej "EMPEGEK" ul. Konstytucji 3-go Maja 48, 09-200 Sierpc		
Nazwa inwestycji:	Budowa 2 odgałęzień sieci kanalizacji sanitarnej w ulicy Płockiej w Sierpcu, odcinki S3-K1, S3-K2 na działce nr ewid 1503/4		
Adres inwestycji:	Sierpc, ul. Płocka, dz. ewid. nr: 1503/4, obręb 0001		
Tytuł rysunku:	Czasowa organizacja ruchu - etap 1		
Stanowisko	Imię, nazwisko i nr uprawnień	Podpis	Data:
Opracowujący	Maciej Pawlak		marzec 2019
Projektant	Tomasz Piłat, MAZ0509PWBD/18		Skala
Specjalność:	drogowa	Stadium: Czasowa organizacja ruchu	Rys. nr
			1:500 2.2a





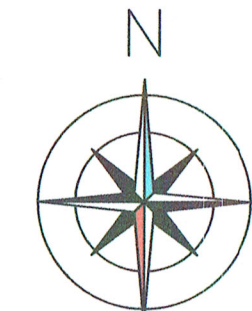
- Legenda:**
- granice i numery działek ewidencyjnych
  - projektowane przyłącze kanalizacyjne
  - istniejące oznakowanie poziome
  - oznakowanie poziome do przekreślenia na czas robót
  - D-1 ist - istniejące oznakowanie pionowe
  - B-22 tymczas - oznakowanie pionowe do ustawienia na czas robót
  - oznakowanie pionowe do zakrycia na czas robót
  - 541 Żuromin, 560 Rypin, 541 Dobryń n. Wisłą - oznakowanie pionowe do zmiany na czas robót

**Uwagi:**  
 -projektowane zmiany na oznakowaniu pionowym oraz skreślenia oznakowania pionowego i poziomego wykonać za pomocą taśmy pomarańczowej o szerokości 75 mm

**MARSZAŁEK WOJEWÓDZTWA MAZOWIECKIEGO**  
**ZATWIERDZENIE** Nr NI-D-1.8022.2.0001  
 435 2019. KFK  
 30/06/2020

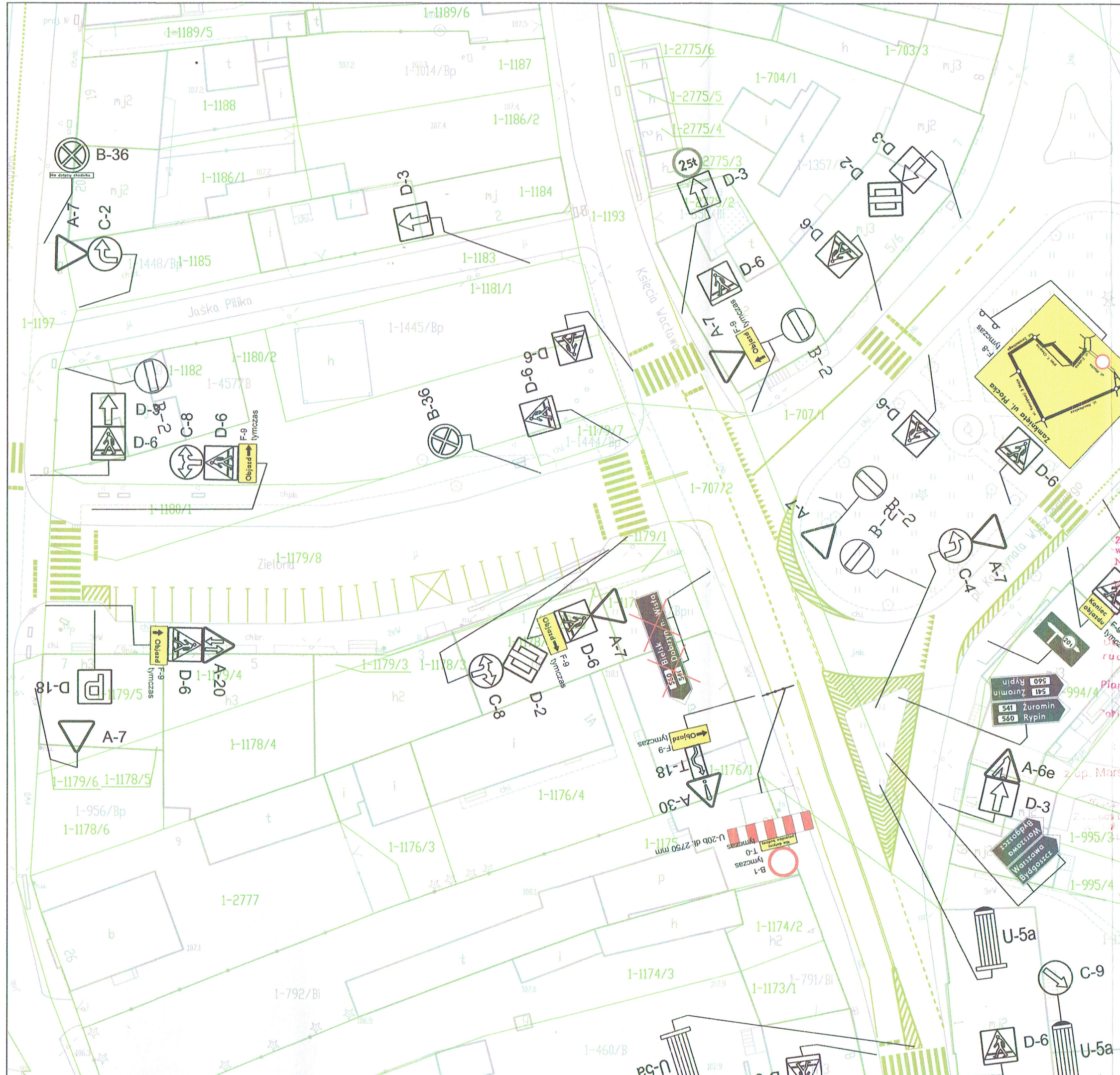
Zatwierdzam do realizacji czasową organizację ruchu w całości w części bez zmian i po wprowadzeniu zmian. Niniejszą organizację ruchu należy wprowadzić do dnia 24 Maja 2019 r. Termin wprowadzenia niniejszej i przyjęcia poprzedniej organizacji ruchu należy co najmniej na 7 dni przed wprowadzeniem organizacji ruchu zgłosić do mojej siedziby w Departamencie Nieruchomości i Infrastruktury ul. 473 Warszawa, Al. D. Pruska 3, 02-232 Warszawa

Do wprowadzenia niniejszej organizacji ruchu należy zastosować znaki:  
 Pionowe: - wielkość: 2017 TASSA  
 Poziome: - typ folii: 2017 TASSA



Wykonawca:		ABAK Sp. z o. o. ul. Zglenickiego 42, bud. K, pok. 10, 09-411 Płock		
Inwestor:		Miejskie Przedsiębiorstwo Gospodarki Komunalnej "EMPEGEK" ul. Konstytucji 3-go Maja 48, 09-200 Sierpc		
Nazwa inwestycji:		Budowa 2 odgałęzień sieci kanalizacji sanitarnej w ulicy Plockiej w Sierpcu, odcinki S3-K1, S3-K2 na działce nr ewid 1503/4		
Adres inwestycji:		Sierpc, ul. Plocka, dz. ewid. nr: 1503/4, obręb 0001		
Tytuł rysunku:		Czasowa organizacja ruchu - etap 2		
Stanowisko	Imię, nazwisko i nr uprawnień	Podpis	Data:	
Opracowujący	Maciej Pawlak		marzec 2019	
Projektant	Tomasz Piłat, MAZ/0599/PWB/18		Skala	Rys. nr
Specjalność:	drogowa	Stadium: Czasowa organizacja ruchu	1:500	2.2b





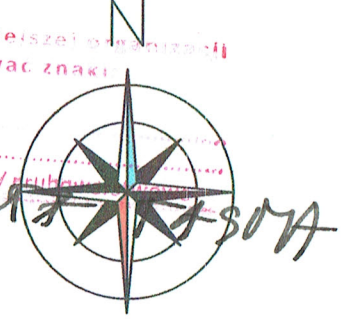
- Legenda:**
- 6037/9 - granice i numery działek ewidencyjnych
  - projektowane przyłącze kanalizacyjne
  - istniejące oznakowanie poziome
  - oznakowanie poziome do przekreślenia na czas robót
  - D-1 ist - istniejące oznakowanie pionowe
  - B-22 tymczas - oznakowanie pionowe do ustawienia na czas robót
  - oznakowanie pionowe do zakrycia na czas robót
  - 541 Żuromin, 560 Ryplin, 541 Dobryń, Wisła - oznakowanie pionowe do zmiany na czas robót

**Uwagi:**  
 -projektowane zmiany na oznakowaniu pionowym oraz skreślenia oznakowania pionowego i poziomego wykonać za pomocą taśmy pomarańczowej o szerokości 75 mm

**ZATWIERDZENIE** Nr NI-D.1.8022.2.0001  
 435.2019.KK  
 30/06/2020

Zatwierdzam do realizacji czasową organizację ruchu w całości w części bez zmian - po wprowadzeniu zmian. Niniejszą organizację ruchu należy wprowadzić do dnia 30/06/2020 r. Wprowadzenia niniejszej organizacji ruchu należy zgłosić co najmniej 7 dni przed wdrożeniem organizacji ruchu do: Dyrektora Biura Miejskiego Zarządu Infrastruktury ul. Wesoła 10, D. Białas 7 52 033670003

Planowe: - wielkość: 1:500  
 - typ folii: ...  
 Pomiary: elektroniczne / taśmowe  
 z up. Marszałka Województwa  
 24 MAJ 2019



Wykonawca: <i>ABAK</i> ABAK Sp. z o. o. ul. Zglenickiego 42, bud. K, pok. 10, 09-411 Płock			
Inwestor: Miejskie Przedsiębiorstwo Gospodarki Komunalnej "EMPEGEK" ul. Konstytucji 3-go Maja 48, 09-200 Sierpc			
Nazwa inwestycji: Budowa 2 odgałęzień sieci kanalizacji sanitarnej w ulicy Płockiej w Sierpcu, odcinki S3-K1, S3-K2 na działce nr ewid 1503/4			
Adres inwestycji: Sierpc, ul. Płocka, dz. ewid. nr: 1503/4, obręb 0001			
Tytuł rysunku: Czasowa organizacja ruchu			
Stanowisko	Imię, nazwisko i nr uprawnień	Podpis	Data:
Opracowujący	Maciej Pawlak	<i>Pawlak</i>	marzec 2019
Projektant	Tomasz Piłat, MAZ05099/PWBD/18	<i>T. Piłat</i>	Skala
Specjalność:	drogowa	Stadium: Czasowa organizacja ruchu	Rys. nr
			1:500
			2.3





- Legenda:**
- granice i numery działek ewidencyjnych
  - projektowane przyłącze kanalizacyjne
  - istniejące oznakowanie poziome
  - oznakowanie poziome do przekreślenia na czas robót
  - istniejące oznakowanie pionowe
  - oznakowanie pionowe do ustawienia na czas robót
  - oznakowanie pionowe do zakrycia na czas robót
  - oznakowanie pionowe do zmiany na czas robót

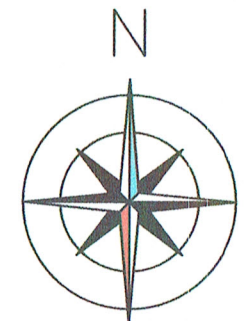
**Uwagi:**  
 -projektowane zmiany na oznakowaniu pionowym oraz skreślenia oznakowania pionowego i poziomego wykonać za pomocą taśmy pomarańczowej o szerokości 75 mm

**MARSZAŁEK WOJEWÓDZTWA MAZOWIECKIEGO**  
**ZAPWIERDZENIE** Nr NI-D-1.8022.2. ....

Zatwierdzam do realizacji czasową organizację ruchu w całości w części bez zmian, co wprowadzić w życie. Niniejszą organizację ruchu należy wprowadzić do dnia ...  
 Termin wprowadzenia niniejszej organizacji ruchu należy zgłosić co najmniej 7 dni przed wprowadzeniem organizacji ruchu do ...  
 Na wprowadzenia niniejszej organizacji ruchu należy zastosować znaki:

Pionowe: - wielkość: **2**  
 - typ: **601**  
 Poziome: cienkowarstwowe / grubowarstwowe  
**ZOLTA TAŚMA**

z up. Marszałka Województwa Mazowieckiego  
**24 MAJ 2019**



Wykonawca: ABAK Sp. z o. o. ul. Zglenickiego 42, bud. K, pok. 10, 09-411 Płock			
Inwestor: Miejskie Przedsiębiorstwo Gospodarki Komunalnej "EMPEGEK" ul. Konstytucji 3-go Maja 48, 09-200 Sierpc			
Nazwa inwestycji: Budowa 2 odgałęzień sieci kanalizacji sanitarnej w ulicy Płockiej w Sierpcu, odcinki S3-K1, S3-K2 na działce nr ewid 1503/4			
Adres inwestycji: Sierpc, ul. Płocka, dz. ewid. nr: 1503/4, obręb 0001			
Tytuł rysunku: <b>Czasowa organizacja ruchu</b>			
Stanowisko	Imię, nazwisko i nr uprawnień	Podpis	Data:
Opracowujący	Maciej Pawlak		marzec 2019
Projektant	Tomasz Piłat, MAZ/0599/PWB/18		Skala
Specjalność:	drogowa	Stadium: Czasowa organizacja ruchu	Rys. nr
			1:500
			<b>2.4</b>



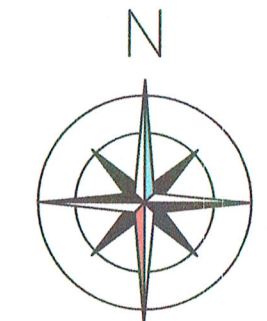


- Legenda:**
- 6037/9 - granice i numery działek ewidencyjnych
  - projektowane przyłącze kanalizacyjne
  - - - istniejące oznakowanie poziome
  - ★ oznakowanie poziome do przekreślenia na czas robót
  - D-1 ist - istniejące oznakowanie pionowe
  - B-22 tymczas - oznakowanie pionowe do ustawienia na czas robót
  - B-23 B-24 - oznakowanie pionowe do zakrycia na czas robót
  - 541 Zuromin, 560 Rypin, 541 Dobryń n. Wisłą - oznakowanie pionowe do zmiany na czas robót

Uwagi:  
 -projektowane zmiany na oznakowaniu pionowym oraz skreślenia oznakowania pionowego i poziomego wykonać za pomocą taśmy pomarańczowej o szerokości 75 mm

MARSZAŁKWOJEWÓDZTWA MAZOWIECKIEGO  
 ZATWIERDZENIE Nr NI-D-18022.2.  
 435 2019. KK  
 20/06/2020

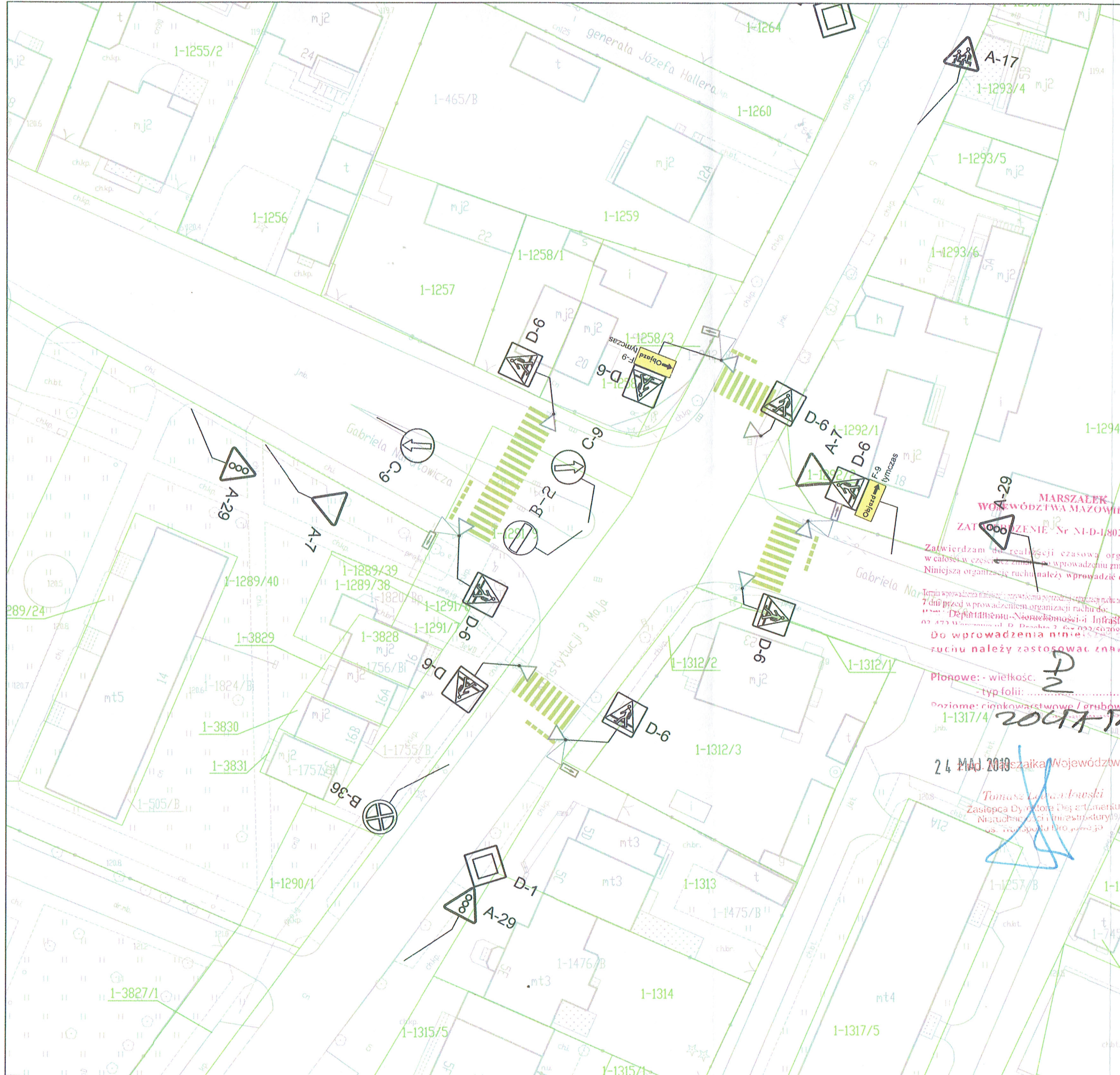
Zatwierdzam do realizacji czasową organizację ruchu w całości w części bez zmian - po wprowadzeniu zmian. Niniejszą organizację ruchu należy wprowadzić do dnia 1-12-18/7.  
 Termin wprowadzenia niniejszej organizacji ruchu należy zgłosić co najmniej 7 dni przed wprowadzeniem organizacji ruchu do:  
 1) Departamentu Infrastruktury  
 ul. Włocławska 2, 09-400 Płock  
 2) Zarządu Drogowym / archiwizowane  
 Pionowe: - wielkości 2  
 typ folii: 2  
 Rozmiar ciekłej warstwy / grubość warstwy



z up. Marszałka Województwa  
 24 MAJ 2019

Wykonawca: ABAK Sp. z o. o. ul. Zglenickiego 42, bud. K, pok. 10, 09-411 Płock			
Inwestor: Miejskie Przedsiębiorstwo Gospodarki Komunalnej "EMPEGEK" ul. Konstytucji 3-go Maja 48, 09-200 Sierpc			
Nazwa inwestycji: Budowa 2 odgałęzień sieci kanalizacji sanitarnej w ulicy Płockiej w Sierpcu, odcinki S3-K1, S3-K2 na działce nr ewid 1503/4			
Adres inwestycji: Sierpc, ul. Płocka, dz. ewid. nr: 1503/4, obręb 0001			
Tytuł rysunku: Czasowa organizacja ruchu			
Stanowisko	Imię, nazwisko i nr uprawnień	Podpis	Data:
Opracowujący	Maciej Pawlak	<i>Maciej Pawlak</i>	marzec 2019
Projektant	Tomasz Piłat, MAZ/0599/PWB/D/18	<i>T.Piłat</i>	Skala
Specjalność:	drogowa	Stadium: Czasowa organizacja ruchu	Rys. nr
		1:500	2.5

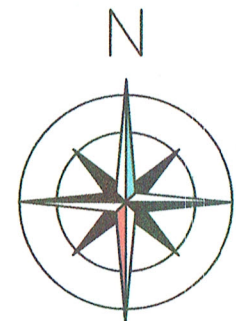




- Legenda:**
- 6037/9 - granice i numery działek ewidencyjnych
  - projektowane przyłącze kanalizacyjne
  - istniejące oznakowanie poziome
  - oznakowanie poziome do przekreślenia na czas robót
  - D-1 ist - istniejące oznakowanie pionowe
  - B-22 tymczas - oznakowanie pionowe do ustawienia na czas robót
  - oznakowanie pionowe do zakrycia na czas robót
  - 541 Zuromin, 560 Rypin, 541 Dobryń n. Wisłą - oznakowanie pionowe do zmiany na czas robót

**Uwagi:**  
 -projektowane zmiany na oznakowaniu pionowym oraz skreślenia oznakowania pionowego i poziomego wykonać za pomocą taśmy pomarańczowej o szerokości 75 mm

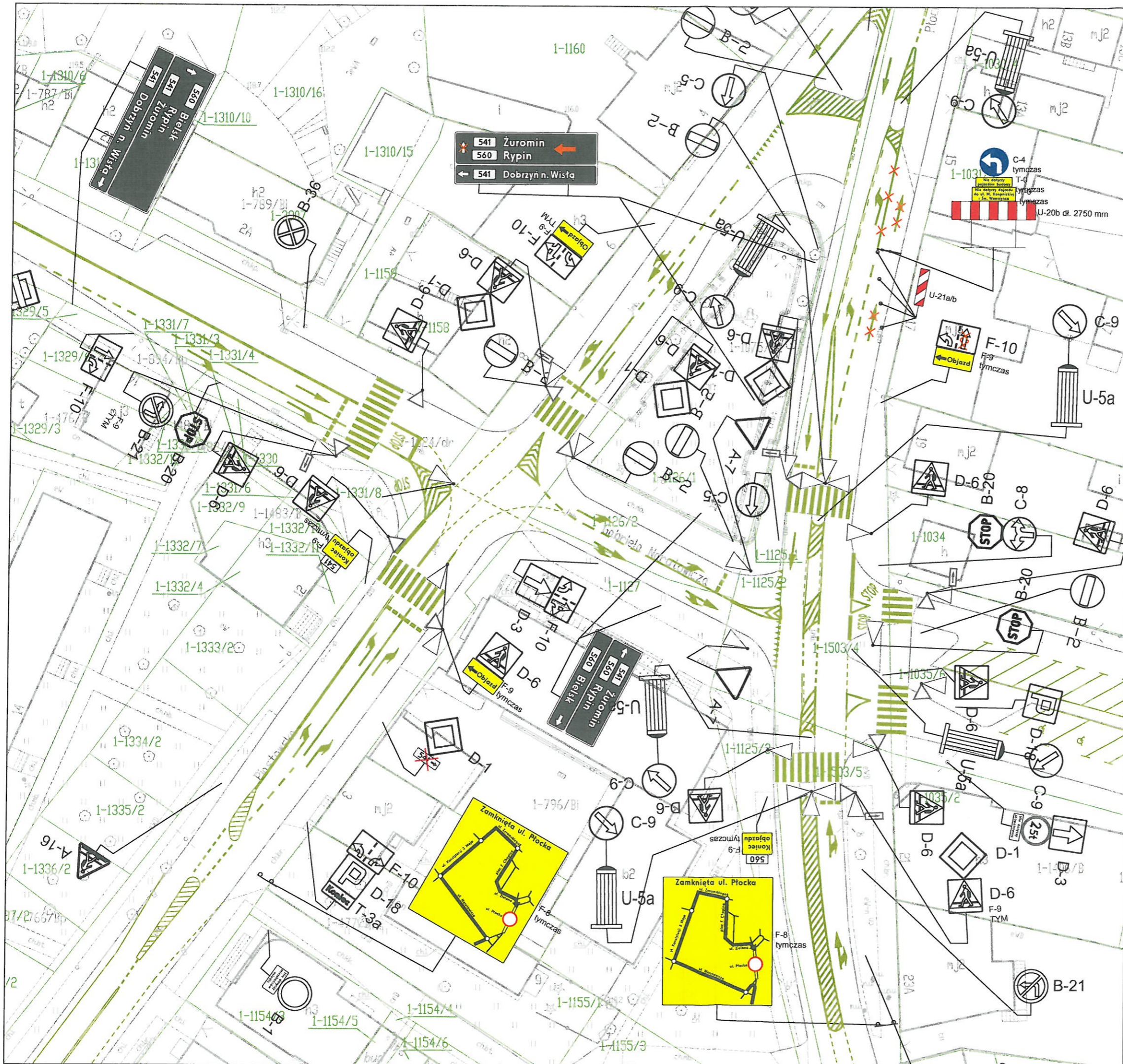
**MARSZAŁEK WOJEWÓDZTWA MAZOWIECKIEGO**  
 ZATWIERDZENIE Nr NI-D-18022.2. **435.2019.KK**  
**30/06/2020**  
 Zatwierdzam do realizacji czasową organizację ruchu w całości w szczególności zmianę wprowadzenia zmian. Niniejszą organizację ruchu należy wprowadzić do dnia 30/06/2020.  
 Termin wprowadzenia niniejszej organizacji ruchu należy zgłosić co najmniej 7 dni przed wprowadzeniem organizacji ruchu do: **Departamentu Nieruchomości i Infrastruktury** ul. D. Dobrzańskiego 2, 62-800 Zgorzelec.  
 Do wprowadzenia niniejszej organizacji ruchu należy zastosować znak: **D-2**  
 Pionowe: - wielkość: **20cm x 15cm**  
 - typ folii: **20cm x 15cm**  
 Poziome: cieknowarstwowe / grubowarstwowe  
**20cm x 15cm**  
**24 MAJ 2020**  
**Tomasz Łucyński**  
 Zastępca Dyrektora Departamentu Nieruchomości i Infrastruktury



Wykonawca:		ABAK Sp. z o. o. ul. Zglenickiego 42, bud. K, pok. 10, 09-411 Płock	
Inwestor:		Miejskie Przedsiębiorstwo Gospodarki Komunalnej "EMPEGEK" ul. Konstytucji 3-go Maja 48, 09-200 Sierpc	
Nazwa inwestycji: Budowa 2 odgałęzień sieci kanalizacji sanitarnej w ulicy Płockiej w Sierpcu, odcinki S3-K1, S3-K2 na działce nr ewid 1503/4			
Adres inwestycji: Sierpc, ul. Płocka, dz. ewid. nr: 1503/4, obręb 0001			
Tytuł rysunku: <b>Czasowa organizacja ruchu</b>			
Stanowisko	Imię, nazwisko i nr uprawnień	Podpis	Data
Opracowujący	Maciej Pawlak	<i>Maciej Pawlak</i>	marzec 2019
Projektant	Tomasz Piłat, MAZ/0599/PWB/18	<i>T. Piłat</i>	Skala
Specjalność:	drogowa	Stadium: Czasowa organizacja ruchu	Rys. nr
			1:500
			<b>2.6</b>

## **IV. Opinie i uzgodnienia**





- Legenda:**
- 6037/9 - granice i numery działek ewidencyjnych
  - projektowane przyłącze kanalizacyjne
  - istniejące oznakowanie poziome
  - oznakowanie poziome do przekreślenia na czas robót
  - D-1 ist - istniejące oznakowanie pionowe
  - B-22 tymczas - oznakowanie pionowe do ustawienia na czas robót
  - oznakowanie pionowe do zakrycia na czas robót
  - oznakowanie pionowe do zmiany na czas robót

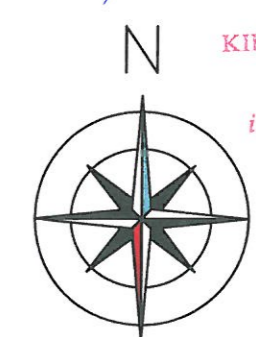
**Uwagi:**  
 -projektowane zmiany na oznakowaniu pionowym oraz skreślenia oznakowania pionowego i poziomego wykonać za pomocą taśmy pomarańczowej o szerokości 75 mm

**MAZOWIECKI ZARZĄD DRÓG WOJEWÓDZKICH w WARSZAWIE**  
**REJON DROGOWY** *Gostynin-Płock*  
 z siedzibą w Gostyninie  
 ul. Krośniewicka 5, 09-500 Gostynin  
 tel./fax 0-24/235-54-14, tel. 0-24/235-25-43

**PROJEKT - SZKIC**  
 organizacji ruchu opiniuję  
 pozytywnie - *negatywnie*  
 z następującymi uwagami  
 dnia *28.05.2019*

*Zaleca się porównanie sygnalizacji świetlnej na dotychczasowej propozycji*

**KIEROWNIK DZIAŁU TECHNICZEGO**  
*inż. Michał Górecki*



Wykonawca:		ABAK Sp. z o.o. ul. Zglenickiego 42, bud. K, pok. 10, 09-411 Płock			
Inwestor:		Miejskie Przedsiębiorstwo Gospodarki Komunalnej "EMPEGEK" ul. Konstytucji 3-go Maja 48, 09-200 Sierpc			
Nazwa inwestycji: Budowa 2 odgałęzień sieci kanalizacji sanitarnej w ulicy Płockiej w Sierpcu, odcinki S3-K1, S3-K2 na działce nr ewid 1503/4					
Adres inwestycji: Sierpc, ul. Płocka, dz. ewid. nr: 1503/4, obręb 0001					
Tytuł rysunku: <b>Czasowa organizacja ruchu</b>					
Stanowisko	Imię, nazwisko i nr uprawnień	Podpis	Data:		
Opracowujący	Maciej Pawlak	<i>Pawlak</i>	marzec 2019		
Projektant	Tomasz Piłat, MAZ/0500/PWBD/18	<i>T. Piłat</i>	Skala	Rys. nr	
Specjalność:	drogowa	Stadium:	Czasowa organizacja ruchu	1:500	2.1





**ABAK Sp. z o. o.**

ul. Zglenickiego 42, bud. K, pok. 10, 09-411 Płock

tel. + 48 505 998 161

email: abak.pracownia@gmail.com

[www.abakpracownia.pl](http://www.abakpracownia.pl)

REGON 365373474

KRS 0000635761

NIP 7743230333

Inwestycja:

**Budowa dwóch odgałęzień kanalizacji sanitarnej w ulicy Płockiej w Sierpcu - odcinki S3-K1, S3-K2 na działce numer ewidencyjny 1503/4 w ciągu DW541**

Stadium: **Czasowa organizacja ruchu**

Egzemplarz: **1 z 2**

Inwestor: **Miejskie Przedsiębiorstwo Gospodarki Komunalnej "EMPEGEK" w Sierpcu Sp. z o.o.  
ul. Konstytucji 3 Maja 48 09-200 Sierpc**

Biuro projektów: **Abak Sp. z o.o.  
ul. Zglenickiego 42, bud. K, pok. 10, 09-411 Płock**

Adres inwestycji: **miasto Sierpc, powiat sierpecki, woj. mazowieckie**

Obręb i numery działek obejmujące obszar inwestycji:  
1503/4 – obręb Sierpc,

210 P. Piłat 1.430.10.2018  
**Zarząd Dróg Powiatowych  
w Sierpcu**  
uzgadniam / opiniuję  
bez uwag / z uwagami  
dnia 01.04.2018 r.

**DYREKTOR**  
Zarządu Dróg Powiatowych  
w Sierpcu  
mgr inż. Artur Obrębski

<u>Zespół projektowy</u>	<u>Imię i nazwisko</u>	<u>Nr uprawnień</u>	<u>Branża</u>	<u>Podpis</u>
Opracowujący:	<b>Maciej Pawlak</b>		drogowa	<i>Pawlak</i>
Projektant:	<b>Tomasz Piłat</b>	<b>MAZ/0599/PWBD/18</b>	drogowa	<i>T. Piłat</i>



**ABAK Sp. z o. o.**  
ul. Zglenickiego 42, bud. K, pok. 10, 09-411 Płock

tel. + 48 505 998 161  
email: abak.pracownia@gmail.com  
[www.abakpracownia.pl](http://www.abakpracownia.pl)

REGON 365373474  
KRS 0000635761  
NIP 7743230333

Inwestycja:

## **Budowa dwóch odgałęzień kanalizacji sanitarnej w ulicy Płockiej w Sierpcu -odcinki S3-K1, S3-K2 na działce numer ewidencyjny 1503/4 w ciągu DW541**

Stadium: **Czasowa organizacja ruchu**

Egzemplarz: **2 z 2**

Inwestor: **Miejskie Przedsiębiorstwo Gospodarki Komunalnej "EMPEGEK" w Sierpcu Sp. z o.o.  
ul. Konstytucji 3 Maja 48 09-200 Sierpc**

Biuro projektów: **Abak Sp. z o.o.  
ul. Zglenickiego 42, bud. K, pok. 10, 09-411 Płock**

Adres inwestycji: **miasto Sierpc, powiat sierpecki, woj. mazowieckie**

Obręby i numery działek obejmujące obszar inwestycji:  
1503/4 – obręb Sierpc,

*Ki. 712i. 13. 2019*  
**STAROSTA SIERPECKI**  
**09 - 200 SIERPC**  
**ul. Świętokrzyska 2a**

*Opiniuje bez uwag*  
01 KWI. 2019

**STAROSTA**  
*M. J. A.*  
**Mariusz Jurański**

Zespół projektowy	Imię i nazwisko	Nr uprawnień	Branża	Podpis
Opracowujący:	<b>Maciej Pawlak</b>		drogowa	<i>P. Pawlak</i>
Projektant:	<b>Tomasz Piłat</b>	<b>MAZ/0599/PWBD/18</b>	drogowa	<i>T. Piłat</i>





**ABAK Sp. z o. o.**

ul. Zglenickiego 42, bud. K, pok. 10, 09-411 Płock

tel. + 48 505 998 161

email: abak.pracownia@gmail.com

[www.abakpracownia.pl](http://www.abakpracownia.pl)

REGON 365373474

KRS 0000635761

NIP 7743230333

Inwestycja:

**Budowa dwóch odgałęzień kanalizacji sanitarnej w ulicy  
Płockiej w Sierpcu -odcinki S3-K1, S3-K2 na działce numer  
ewidencyjny 1503/4 w ciągu DW541**

Stadium: **Czasowa organizacja ruchu**

Egzemplarz: **2 z 2**

Inwestor: **Miejskie Przedsiębiorstwo Gospodarki Komunalnej  
"EMPEGEK" w Sierpcu Sp. z o.o.  
ul. Konstytucji 3 Maja 48 09-200 Sierpc**

Biuro projektów: **Abak Sp. z o.o.  
ul. Zglenickiego 42, bud. K, pok. 10, 09-411 Płock**

Adres inwestycji: **miasto Sierpc, powiat sierpecki, woj. mazowieckie**

**URZĄD MIEJSKI w SIERPCU**  
**Wydział Inwestycji, Remontów**  
**i Pozyskiwania Funduszy Zewnętrznych**  
ul. Piastowska 11a  
09-200 Sierpc, woj. mazowieckie  
tel. 24 275-86-45

~~Projekt opiniuję / uzgadniam  
bez uwag / z uwagami~~

29.03.2019  
podpis

Obręb i numery działek obejmujące obszar inwestycji:  
1503/4 – obręb Sierpc,

**Z up. BURMISTRZA**  
**Bogdan Czuchra**  
NACZELNIK WYDZIAŁU INWESTYCJI,  
REMONTÓW I POZYSKIWANIA  
FUNDUSZY ZEWNĘTRZNYCH

Zespół projektowy	Imię i nazwisko	Nr uprawnień	Branża	Podpis
Opracowujący:	<b>Maciej Pawlak</b>		drogowa.....	<i>M. Pawlak</i>
Projektant:	<b>Tomasz Piłat</b>	<b>MAZ/0599/PWBD/18</b>	drogowa.....	<i>T. Piłat</i>



Radom 18.04.2019r.

KOMENDA WOJEWÓDZKA POLICJI  
z siedzibą w Radomiu  
WYDZIAŁ RUCHU DROGOWEGO  
26 -600 Radom, ul. 11 Listopada 37/59  
tel. 48-345-30-80, fax. 48-345-20-13, 48-345-28-73

R-1524/1120/19

AKAK Sp. z o.o.  
ul. Zglenickiego42, bud. K. pok. 10  
09-411 Płock

Otrzymany projekt czasowej organizacji ruchu na czas budowy dwóch odgałęzień kanalizacji sanitarnej w ulicy Płockiej w Sierpcu- docinki S3-K1, S3-K2 na działce numer ewidencyjny 1503/4 w ciągu DW 541, Komenda Wojewódzka Policji zs. w Radomiu opiniuje **pozytywnie z następującymi warunkami:**

1. Zapewnić mieszkańcom dojazd do posesji.

Komendant Wojewódzki Policji  
z siedzibą w Radomiu  
z upoważnienia

EKSPERT  
Zespołu ds. Organizacji Służby  
Wydziału Ruchu Drogowego  
KWP z siedzibą w Radomiu  
podkom. Sylwester Burdon

Wyk w 2egz.  
Egz.1 adresat  
Egz.2 a/a  
Wyk . S.B

## II. Część opisowa

*Opinia pozytywna*

p.o. NACZELNIK  
Wydziału Ruchu Drogowego  
KPP w S...

*[Signature]*  
kom. Piotr Karkowski

*28.03.2019*